












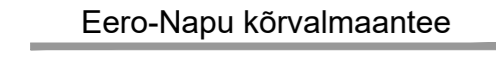















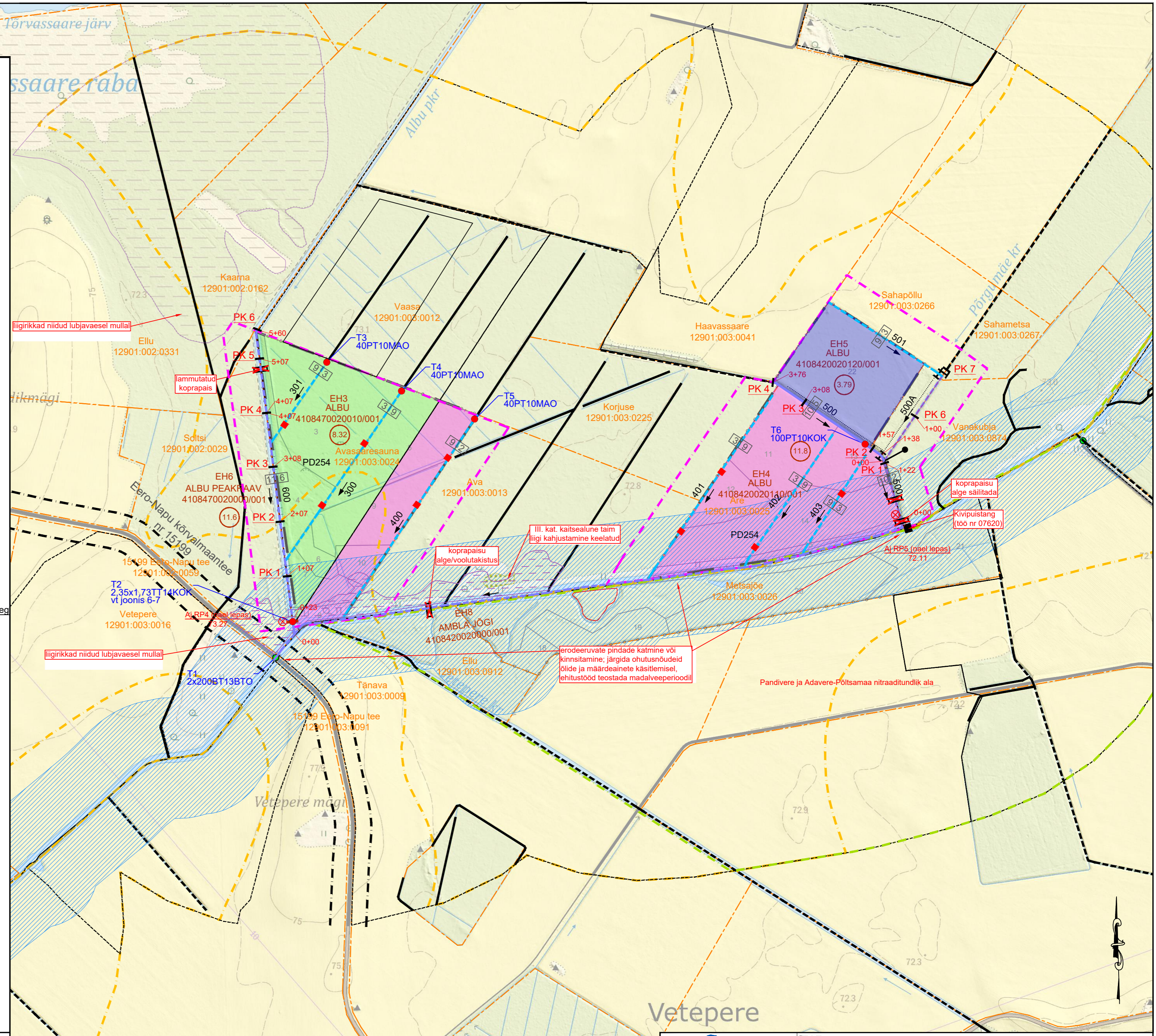



**LEPPEMÄRGID**

-  **Vaatsa metskond 445**  
12901:001:0329  
Katastrüksuse piir nime ja tunnusega
-  **EH5 ALBU**  
4108420020120/001  
Maaparandusehitise lühitähis, ehitise nimetus ja kood ning maaparandussüsteemi kood
-  **12.4**  
Maaparandusehitise reguleeriva võrgu rekonstrueeritava ala pindala
-  **Maaparandusehitise ringpiir**
-  **Reguleeriva võrgu rekonstrueeritava ala ringpiir**
-  **Liigi leiukoht**
-  **liigirikkad niidud lubjavesel mullal**
-  **Veekogu piiranguvöönd**
-  **Pandivere ja Adavere-Põltsamaa nitraaditudniik ala**
-  **PD250**  
Kvartali piir koos numbriga
-  **4**  
Eraldise piir ja number
-  **Riigitee teekaitsevöönd**
-  **Eero-Napu kõrvalmaantee**  
Olemasolev tee koos nimega
-  **PK 1**  
Pikett koos tähega looduses
-  **1+00**  
Projektpiketaaz
-  **AJ RP1 (nael kuuses)**  
61.95  
Ajutine reeper andmetega
-  **300**  
Ol. olevasse seisundisse jääv kraav
-  **301**  
Hooldatav kuivenduskraav nimetähise, voolusuunanoolega ja trassilausega (meetrid veejuhtme teljest)
-  **600**  
Hooldatav ühiseesvool/eesvool nimetähise, voolusuunanoolega ja trassilausega (meetrid veejuhtme teljest)
-  **500**  
Uuendatav eesvool nimetähise, voolusuunanoolega ja trassilausega (meetrid veejuhtme teljest)
-  **Maardlate piir. Epu-Kakerdi**
-  **Maaparandussüsteemi kraavide ja eesvoolude eeldatav kuivenduse mõjupiirkond**
-  **Uuritud purre**
-  **Hooldatav truup / ehitatav truup**
-  **Likvideeritav koprapais, kui pole märgitud teisiti**
-  **T1 100PT10KOK**  
Truubi number, läbimõõt (cm), materjal (PT, TT), pikkus (m) ning otsaku tüüp
-  **väljavool puudub**
-  **Tekstiiline märkus / informatsioon**
-  **Kraavilaiend/leevendusveekogu**



Märkused:  
 1. Koordinaadid L-Est'97 süsteemis  
 2. Kõrgused EH2000 süsteemis  
 3. Katastrüksuste piirid Maa-ametist 10.2023 seisuga  
 4. Aluskaardina on kasutatud Maa-ameti kaardirakendust

 Kobras OÜ Riia 35 Tartu 50410 www.kobras.ee kobras@kobras.ee		Töö tellija RIIGIMETSA MAJANDAMISE KESKUS	
Töö nimetus ALBU-VETEPERE REK JA EHITUS 2022 EHITUSPROJEKT V01 (KAUST 2)		Projekti juht Oleg Sosnovski	
Mõõtkava 1:5000		Joonise nimetus Projektpaan 1	
Töö nr 2023-276		Versiooni nr V01	
Staadium EP		Kuupäev 02.2024	